




Рассмотрено Руководитель МО  Т.С. Хасанов/ Протокол №2 от 31.08.2020	Согласовано Заместитель директора школы  /Л.Р.Исакова/ 31.08.2020	Принято Педагогическим советом Протокол №2 от 31.08.2020	Утверждено Директор  М.М. Фазилов/ Приказ №6 от 31.08.2020
--	--	--	--



Частное общеобразовательное учреждение
Средняя общеобразовательная школа «Усмания» г. Казани

РАБОЧАЯ ПРОГРАММА

на уровень основного общего образования по предмету

«География»

5-9 классы

2020 – 2021 учебный год

Планируемые результаты освоения учебного предмета

5 класс

Личностные результаты

У учащихся будут сформированы:

-патриотизм, уважение к Отечеству, к прошлому и настоящему многонационального народа России, чувство ответственности и долга перед Родиной, идентификация себя в качестве гражданина России, субъективная значимость использования русского языка и языков народов России, осознание и ощущение личностной сопричастности судьбе российского народа). Осознание этнической принадлежности, знание истории, языка, культуры своего народа, своего края, основ культурного наследия народов России и человечества (идентичность человека с российской многонациональной культурой, сопричастность истории народов и государств, находившихся на территории современной России); интериоризация гуманистических, демократических и традиционных ценностей многонационального российского общества. Осознанное, уважительное и доброжелательное отношение к истории, культуре, религии, традициям, языкам, ценностям народов России и народов мира.

-освоение социальных норм, правил поведения, ролей и форм социальной жизни в группах и сообществах.

-формирование ценности здорового и безопасного образа жизни.

-эстетического сознания через освоение художественного наследия народов России и мира, творческой деятельности эстетического характера (способность понимать художественные произведения, отражающие разные этнокультурные традиции; сформированность основ художественной культуры обучающихся как части их общей духовной культуры, как особого способа познания жизни и средства организации общения; эстетическое, эмоционально-ценностное видение окружающего мира; способность к эмоционально-ценностному освоению мира, самовыражению и ориентации в художественном и нравственном пространстве культуры).

Метапредметные результаты

Регулятивные УУД

Учащийся научится:

Самостоятельно определять цели обучения, ставить и формулировать новые задачи в учебе и познавательной деятельности, развивать мотивы и интересы своей познавательной деятельности.

-анализировать существующие и планировать будущие образовательные результаты; идентифицировать собственные проблемы и определять главную проблему; выдвигать версии решения проблемы, формулировать гипотезы, предвосхищать конечный результат;

-формулировать учебные задачи как шаги достижения поставленной цели деятельности;

-определять необходимые действие(я) в соответствии с учебной и познавательной задачей и составлять алгоритм их выполнения;

-обосновывать и осуществлять выбор наиболее эффективных способов решения учебных и познавательных задач;

-определять/находить, в том числе из предложенных вариантов, условия для выполнения учебной и познавательной задачи;

-выстраивать жизненные планы на краткосрочное будущее (заявлять целевые ориентиры, ставить адекватные им задачи и предлагать действия, указывая и обосновывая логическую последовательность шагов);

-выбирать из предложенных вариантов и самостоятельно искать средства/ресурсы для решения задачи/достижения цели;

-определять совместно с педагогом и сверстниками критерии планируемых результатов и критерии -оценки своей учебной деятельности;

-систематизировать (в том числе выбирать приоритетные) критерии планируемых

результатов и оценки своей деятельности;

- отбирать инструменты для оценивания своей деятельности, осуществлять самоконтроль своей деятельности в рамках предложенных условий и требований;
- фиксировать и анализировать динамику собственных образовательных результатов.
- владеть основами самоконтроля, самооценки, принятия решений и осуществления осознанного выбора в учебной и познавательной.
- наблюдать и анализировать собственную учебную и познавательную деятельность и деятельность других обучающихся в процессе взаимопроверки;
- соотносить реальные и планируемые результаты индивидуальной образовательной деятельности и делать выводы;
- принимать решение в учебной ситуации и нести за него ответственность;

Познавательные УУД

Учащийся научится

- определять понятия, создавать обобщения, устанавливать аналогии, классифицировать, самостоятельно выбирать основания и критерии для классификации, устанавливать причинно-следственные связи, строить логическое рассуждение, умозаключение (индуктивное, дедуктивное, по аналогии) и делать выводы.
- подбирать слова, соподчиненные ключевому слову, определяющие его признаки и свойства;
- выстраивать логическую цепочку, состоящую из ключевого слова и соподчиненных ему слов;
- выделять общий признак двух или нескольких предметов или явлений и объяснять их сходство;
- объединять предметы и явления в группы по определенным признакам, сравнивать, классифицировать и обобщать факты и явления;
- выделять явление из общего ряда других явлений;
- определять обстоятельства, которые предшествовали возникновению связи между явлениями, из этих обстоятельств выделять определяющие, способные быть причиной данного явления, выявлять причины и следствия явлений;
- находить в тексте требуемую информацию (в соответствии с целями своей деятельности); ориентироваться в содержании текста, понимать целостный смысл текста, структурировать текст;
- устанавливать взаимосвязь описанных в тексте событий, явлений, процессов;
- резюмировать главную идею текста;
- определять необходимые ключевые поисковые слова и запросы;
- осуществлять взаимодействие с электронными поисковыми системами, словарями;
- соотносить полученные результаты поиска со своей деятельностью.

Коммуникативные УУД

Учащийся научится

- организовывать учебное сотрудничество и совместную деятельность с учителем и сверстниками; работать индивидуально и в группе: находить общее решение и разрешать конфликты на основе согласования позиций и учета интересов; формулировать, аргументировать и отстаивать свое мнение.
- определять возможные роли в совместной деятельности;
- играть определенную роль в совместной деятельности;
- принимать позицию собеседника, понимая позицию другого, различать в его речи: мнение (точку зрения), доказательство (аргументы), факты; гипотезы, аксиомы, теории;
- определять свои действия и действия партнера, которые способствовали или препятствовали продуктивной коммуникации;
- устранять в рамках диалога разрывы в коммуникации, обусловленные непониманием/неприятием со стороны собеседника задачи, формы или содержания диалога.

- осознанно использовать речевые средства в соответствии с задачей коммуникации для выражения своих чувств, мыслей и потребностей для планирования и регуляции своей деятельности; владение устной и письменной речью, монологической контекстной речью.
- определять задачу коммуникации и в соответствии с ней отбирать речевые средства;
- отбирать и использовать речевые средства в процессе коммуникации с другими людьми (диалог в паре, в малой группе и т. д.);
- представлять в устной или письменной форме развернутый план собственной деятельности;
- соблюдать нормы публичной речи, регламент в монологе и дискуссии в соответствии с коммуникативной задачей;
- высказывать и обосновывать мнение (суждение) и запрашивать мнение партнера в рамках диалога;
- принимать решение в ходе диалога и согласовывать его с собеседником.

Предметные результаты

Учащийся научится:

- объяснять, для чего изучают географию;
- использовать различные источники географической информации (картографические, текстовые, видео- и фотоизображения, компьютерные базы данных) для поиска и извлечения информации, необходимой в решении учебных и практико-ориентированных задач;
- анализировать, обобщать, интерпретировать географическую информацию;
- по результатам наблюдений (в том числе инструментальных) находить и формулировать зависимости и закономерности;
- называть основные способы изучения Земли в прошлом и в настоящее время и наиболее выдающиеся результаты географических открытий и путешествий;
- показывать по карте маршруты путешествий разного времени и периодов;
- описывать представления древних людей о Вселенной;
- называть основные способы изучения Земли в прошлом и в настоящее время и наиболее выдающиеся результаты географических открытий и путешествий;
- описывать представления древних людей о Вселенной;
- называть и показывать планеты Солнечной системы;
- приводить примеры планет земной группы и планет-гигантов;
- описывать уникальные особенности Земли как планеты;
- находить и называть сходства и различия в изображении элементов градусной сети на глобусе и карте;
- работать с компасом;
- ориентироваться на местности при помощи компаса, карты, местных признаков;
- называть и показывать по карте основные географические объекты;
- наносить на контурную карту и правильно подписывать географические объекты;
- приводить примеры форм рельефа суши и дна океана;

Учащийся получит возможность научиться:

- подготавливать сообщения (презентации) о выдающихся путешественниках, о современных исследованиях Земли;
- ориентироваться на местности: в мегаполисе и в природе;
- ориентироваться на местности при помощи топографических карт и современных навигационных приборов;
- читать космические снимки и аэрофотоснимки, планы местности и географические карты;
- строить простые планы местности;
- создавать простейшие географические карты различного содержания;

- моделировать географические объекты и явления при помощи компьютерных программ;
- использовать знания о географических явлениях в повседневной жизни для сохранения здоровья и соблюдения норм экологического поведения в быту и окружающей среде.

6 класс

Личностные результаты

У учащихся будут сформированы:

-патриотизм, уважение к Отечеству, к прошлому и настоящему многонационального народа России, чувство ответственности и долга перед Родиной, идентификация себя в качестве гражданина России, субъективная значимость использования русского языка и языков народов России, осознание и ощущение личностной сопричастности судьбе российского народа). Осознание этнической принадлежности, знание истории, языка, культуры своего народа, своего края, основ культурного наследия народов России и человечества (идентичность человека с российской многонациональной культурой, сопричастность истории народов и государств, находившихся на территории современной России); интериоризация гуманистических, демократических и традиционных ценностей многонационального российского общества. Осознанное, уважительное и доброжелательное отношение к истории, культуре, религии, традициям, языкам, ценностям народов России и народов мира.

-сознанное, уважительное и доброжелательное отношение к другому человеку, его мнению, мировоззрению, культуре, языку, вере, гражданской позиции. Готовность и способность вести диалог с другими людьми и достигать в нем взаимопонимания (идентификация себя как полноправного субъекта общения, готовность к конструированию образа партнера по диалогу, готовность к конструированию образа допустимых способов диалога, готовность к конструированию процесса диалога как конвенционирования интересов, процедур, готовность и способность к ведению переговоров).

-освоение социальных норм, правил поведения, ролей и форм социальной жизни в группах и сообществах.

-формирование ценности здорового и безопасного образа жизни.

-эстетического сознания через освоение художественного наследия народов России и мира, творческой деятельности эстетического характера (способность понимать художественные произведения, отражающие разные этнокультурные традиции; сформированность основ художественной культуры обучающихся как части их общей духовной культуры, как особого способа познания жизни и средства организации общения; эстетическое, эмоционально-ценностное видение окружающего мира; способность к эмоционально-ценностному освоению мира, самовыражению и ориентации в художественном и нравственном пространстве культуры).

Метапредметные результаты

Регулятивные УУД

Учащийся научится:

Самостоятельно определять цели обучения, ставить и формулировать новые задачи в учебе и познавательной деятельности, развивать мотивы и интересы своей познавательной деятельности.

-анализировать существующие и планировать будущие образовательные результаты;

-идентифицировать собственные проблемы и определять главную проблему;

-выдвигать версии решения проблемы, формулировать гипотезы, предвосхищать конечный результат;

-ставить цель деятельности на основе определенной проблемы и существующих

возможностей;

- формулировать учебные задачи как шаги достижения поставленной цели деятельности;
- определять совместно с педагогом и сверстниками критерии планируемых результатов и критерии -оценки своей учебной деятельности;
- систематизировать (в том числе выбирать приоритетные) критерии планируемых результатов и оценки своей деятельности;
- отбирать инструменты для оценивания своей деятельности, осуществлять самоконтроль своей деятельности в рамках предложенных условий и требований;
- оценивать свою деятельность, аргументируя причины достижения или отсутствия планируемого результата;
- находить достаточные средства для выполнения учебных действий в изменяющейся ситуации и/или при отсутствии планируемого результата;
- работая по своему плану, вносить коррективы в текущую деятельность на основе анализа изменений ситуации для получения запланированных характеристик продукта/результата;
- устанавливать связь между полученными характеристиками продукта и характеристиками процесса деятельности и по завершении деятельности предлагать изменение характеристик процесса для получения улучшенных характеристик продукта;
- сверять свои действия с целью и, при необходимости, исправлять ошибки самостоятельно.
- оценивать правильность выполнения учебной задачи, собственные возможности ее решения.
- определять критерии правильности (корректности) выполнения учебной задачи;
- анализировать и обосновывать применение соответствующего инструментария для выполнения учебной задачи;
- свободно пользоваться выработанными критериями оценки и самооценки, исходя из цели и имеющихся средств, различая результат и способы действий;
- оценивать продукт своей деятельности по заданным и/или самостоятельно определенным критериям в соответствии с целью деятельности;
- обосновывать достижимость цели выбранным способом на основе оценки своих внутренних ресурсов и доступных внешних ресурсов;
- фиксировать и анализировать динамику собственных образовательных результатов.
- владеть основами самоконтроля, самооценки, принятия решений и осуществления осознанного выбора в учебной и познавательной.
- наблюдать и анализировать собственную учебную и познавательную деятельность и деятельность других обучающихся в процессе взаимопроверки;
- соотносить реальные и планируемые результаты индивидуальной образовательной деятельности и делать выводы;
- принимать решение в учебной ситуации и нести за него ответственность;
- самостоятельно определять причины своего успеха или неуспеха и находить способы выхода из ситуации неуспеха;
- ретроспективно определять, какие действия по решению учебной задачи или параметры этих действий привели к получению имеющегося продукта учебной деятельности;
- демонстрировать приемы регуляции психофизиологических/ эмоциональных состояний для достижения эффекта успокоения (устранения эмоциональной напряженности), эффекта восстановления (ослабления проявлений утомления), эффекта активизации (повышения психофизиологической реактивности).

Познавательные УУД

Учащийся научится

- определять понятия, создавать обобщения, устанавливать аналогии,

классифицировать, самостоятельно выбирать основания и критерии для классификации, устанавливать причинно-следственные связи, строить логическое рассуждение, умозаключение (индуктивное, дедуктивное, по аналогии) и делать выводы.

-подбирать слова, соподчиненные ключевому слову, определяющие его признаки и свойства;

-выстраивать логическую цепочку, состоящую из ключевого слова и соподчиненных ему слов;

-выделять общий признак двух или нескольких предметов или явлений и объяснять их сходство;

-выделять явление из общего ряда других явлений;

-определять обстоятельства, которые предшествовали возникновению связи между явлениями, из этих обстоятельств выделять определяющие, способные быть причиной данного явления, выявлять причины и следствия явлений;

-определять логические связи между предметами и/или явлениями, обозначать данные логические связи с помощью знаков в схеме;

-создавать абстрактный или реальный образ предмета и/или явления;

-строить модель/схему на основе условий задачи и/или способа ее решения;

-создавать вербальные, вещественные и информационные модели с выделением существенных характеристик объекта для определения способа решения задачи в соответствии с ситуацией;

Коммуникативные УУД

Учащийся научится

-организовывать учебное сотрудничество и совместную деятельность с учителем и сверстниками; работать индивидуально и в группе: находить общее решение и разрешать конфликты на основе согласования позиций и учета интересов; формулировать, аргументировать и отстаивать свое мнение.

-определять возможные роли в совместной деятельности;

-играть определенную роль в совместной деятельности;

-принимать позицию собеседника, понимая позицию другого, различать в его речи: мнение (точку зрения), доказательство (аргументы), факты; гипотезы, аксиомы, теории;

-определять свои действия и действия партнера, которые способствовали или препятствовали продуктивной коммуникации;

-строить позитивные отношения в процессе учебной и познавательной деятельности;

-организовывать учебное взаимодействие в группе (определять общие цели, распределять роли, договариваться друг с другом и т. д.);

-устранять в рамках диалога разрывы в коммуникации, обусловленные непониманием/неприятием со стороны собеседника задачи, формы или содержания диалога.

-осознанно использовать речевые средства в соответствии с задачей коммуникации для выражения своих чувств, мыслей и потребностей для планирования и регуляции своей деятельности; владение устной и письменной речью, монологической контекстной речью.

-определять задачу коммуникации и в соответствии с ней отбирать речевые средства;

-представлять в устной или письменной форме развернутый план собственной деятельности;

-соблюдать нормы публичной речи, регламент в монологе и дискуссии в соответствии с коммуникативной задачей;

-использовать компьютерные технологии (включая выбор адекватных задаче инструментальных программно-аппаратных средств и сервисов) для решения информационных и коммуникационных учебных задач, в том числе: вычисление, написание писем, сочинений, докладов, рефератов, создание презентаций и др.;

-использовать информацию с учетом этических и правовых норм;

-создавать информационные ресурсы разного типа и для разных аудиторий, соблюдать информационную гигиену и правила информационной безопасности.

Предметные результаты

Учащийся научится:

- объяснять, для чего изучают географию;
- использовать различные источники географической информации (картографические, текстовые, видео- и фотоизображения, компьютерные базы данных) для поиска и извлечения информации, необходимой в решении учебных и практико-ориентированных задач;
- анализировать, обобщать, интерпретировать географическую информацию;
- по результатам наблюдений (в том числе инструментальных) находить и формулировать зависимости и закономерности;
- составлять описание географических объектов, процессов и явлений с использованием разных источников географической информации;
- строить простые планы местности;
- различать изученные географические объекты, процессы и явления, сравнивать географические объекты, процессы и явления на основе известных характерных свойств и проводить их простейшую классификацию;
- создавать письменные тексты и устные сообщения о географических явлениях на основе нескольких источников информации, сопровождать выступление презентацией;
- описывать воздействие какого-либо процесса или явления на географические объекты;
- называть отличия в изучении Земли с помощью географии по сравнению с другими науками (астрономией,
- ориентироваться на местности при помощи компаса, карты, местных признаков;
- называть и показывать по карте основные географические объекты;
- наносить на контурную карту и правильно подписывать географические объекты;
- приводить примеры форм рельефа суши и дна океана;
- объяснять особенности строения рельефа суши;
- описывать погоду своей местности;
- объяснять значение ключевых понятий.

Учащийся получит возможность научиться:

- подготавливать сообщения (презентации) о выдающихся путешественниках, о современных исследованиях Земли;
- ориентироваться на местности: в мегаполисе и в природе;
- использовать знания о географических явлениях в повседневной жизни для сохранения здоровья и соблюдения норм экологического поведения в быту и окружающей среде.
- строить простые планы местности;
- различать изученные географические объекты, процессы и явления, сравнивать географические объекты, процессы и явления на основе известных характерных свойств и проводить их простейшую классификацию;
- создавать письменные тексты и устные сообщения о географических явлениях на основе нескольких источников информации, сопровождать выступление презентацией;
- описывать воздействие какого-либо процесса или явления на географические объекты;
- называть отличия в изучении Земли с помощью географии по сравнению с другими науками (астрономией, биологией, физикой, химией, экологией);
- находить и называть сходства и различия в изображении элементов градусной сети на глобусе и карте.

7класс

Личностные результаты

У учащихся будут сформированы:

-патриотизм, уважение к Отечеству, к прошлому и настоящему многонационального народа России, чувство ответственности и долга перед Родиной, идентификация себя в качестве гражданина России, субъективная значимость использования русского языка и языков народов России, осознание и ощущение личностной сопричастности судьбе российского народа). Осознание этнической принадлежности, знание истории, языка, культуры своего народа, своего края, основ культурного наследия народов России и человечества (идентичность человека с российской многонациональной культурой, сопричастность истории народов и государств, находившихся на территории современной России); интериоризация гуманистических, демократических и традиционных ценностей многонационального российского общества. Осознанное, уважительное и доброжелательное отношение к истории, культуре, религии, традициям, языкам, ценностям народов России и народов мира.

- ответственное отношение к учению, готовности и способности учащихся к саморазвитию и самообразованию на основе мотивации к обучению и познанию; готовность и способность осознанному выбору и построению дальнейшей индивидуальной траектории образования на базе ориентировки в мире профессий и профессиональных предпочтений, с учетом устойчивых познавательных интересов.

- развитие морального сознания и компетентности в решении моральных проблем на основе личностного выбора, формирование нравственных чувств и нравственного поведения, осознанного и ответственного отношения к собственным поступкам (способность к нравственному самосовершенствованию; веротерпимость, уважительное отношение к религиозным чувствам, взглядам людей или их отсутствию; знание основных норм морали, нравственных, духовных идеалов, хранимых в культурных традициях народов России, готовность на их основе к сознательному самоограничению в поступках, поведении, расточительном потребительстве; сформированность представлений об основах светской этики, культуры традиционных религий, их роли в развитии культуры и истории России и человечества, в становлении гражданского общества и российской государственности; понимание значения нравственности, веры и религии в жизни человека, семьи и общества).

Сформированность ответственного отношения к учению; уважительного отношения к труду, наличие опыта участия в социально значимом труде. Осознание значения семьи в жизни человека и общества, принятие ценности семейной жизни, уважительное и заботливое отношение к членам своей семьи.

-целостное мировоззрение, соответствующего современному уровню развития науки и общественной практики, учитывающего социальное, культурное, языковое, духовное многообразие современного мира.

-эстетического сознания через освоение художественного наследия народов России и мира, творческой деятельности эстетического характера (способность понимать художественные произведения, отражающие разные этнокультурные традиции; сформированность основ художественной культуры обучающихся как части их общей духовной культуры, как особого способа познания жизни и средства организации общения; эстетическое, эмоционально-ценностное видение окружающего мира; способность к эмоционально-ценностному освоению мира, самовыражению и ориентации в художественном и нравственном пространстве культуры).

Метапредметные результаты

Регулятивные УУД

Учащийся научится:

Самостоятельно определять цели обучения, ставить и формулировать новые задачи в учебе и познавательной деятельности, развивать мотивы и интересы своей познавательной деятельности.

-анализировать существующие и планировать будущие образовательные результаты; идентифицировать собственные проблемы и определять главную проблему;

- выдвигать версии решения проблемы, формулировать гипотезы, предвосхищать конечный результат;
- ставить цель деятельности на основе определенной проблемы и существующих возможностей;
- формулировать учебные задачи как шаги достижения поставленной цели деятельности;
- обосновывать целевые ориентиры и приоритеты ссылками на ценности, указывая и обосновывая логическую последовательность шагов.
- самостоятельно планировать пути достижения целей, в том числе альтернативные, осознанно выбирать наиболее эффективные способы решения учебных и познавательных задач.
- определять необходимые действие(я) в соответствии с учебной и познавательной задачей и составлять алгоритм их выполнения;
- обосновывать и осуществлять выбор наиболее эффективных способов решения учебных и познавательных задач;
- определять/находить, в том числе из предложенных вариантов, условия для выполнения учебной и познавательной задачи;
- выстраивать жизненные планы на краткосрочное будущее (заявлять целевые ориентиры, ставить адекватные им задачи и предлагать действия, указывая и обосновывая логическую последовательность шагов);
- выбирать из предложенных вариантов и самостоятельно искать средства/ресурсы для решения задачи/достижения цели;
- определять совместно с педагогом и сверстниками критерии планируемых результатов и критерии -оценки своей учебной деятельности;
- систематизировать (в том числе выбирать приоритетные) критерии планируемых результатов и оценки своей деятельности;
- ретроспективно определять, какие действия по решению учебной задачи или параметры этих действий привели к получению имеющегося продукта учебной деятельности;
- демонстрировать приемы регуляции психофизиологических/ эмоциональных состояний для достижения эффекта успокоения (устранения эмоциональной напряженности), эффекта восстановления (ослабления проявлений утомления), эффекта активизации (повышения психофизиологической реактивности).

Познавательные УУД

Учащийся научится

- определять понятия, создавать обобщения, устанавливать аналогии, классифицировать, самостоятельно выбирать основания и критерии для классификации, устанавливать причинно-следственные связи, строить логическое рассуждение, умозаключение (индуктивное, дедуктивное, по аналогии) и делать выводы.
- подбирать слова, соподчиненные ключевому слову, определяющие его признаки и свойства;
- выстраивать логическую цепочку, состоящую из ключевого слова и соподчиненных ему слов;
- выделять общий признак двух или нескольких предметов или явлений и объяснять их сходство;
- объединять предметы и явления в группы по определенным признакам, сравнивать, классифицировать и обобщать факты и явления;
- выделять явление из общего ряда других явлений;
- определять обстоятельства, которые предшествовали возникновению связи между явлениями, из этих обстоятельств выделять определяющие, способные быть причиной данного явления, выявлять причины и следствия явлений;
- строить модель/схему на основе условий задачи и/или способа ее решения;

- создавать вербальные, вещественные и информационные модели с выделением существенных характеристик объекта для определения способа решения задачи в соответствии с ситуацией;
- преобразовывать модели с целью выявления общих законов, определяющих данную предметную область;
- переводить сложную по составу (многоаспектную) информацию из графического или формализованного (символьного) представления в текстовое, и наоборот;
- строить схему, алгоритм действия, исправлять или восстанавливать неизвестный ранее алгоритм на основе имеющегося знания об объекте, к которому применяется алгоритм;
- анализировать/рефлектировать опыт разработки и реализации учебного проекта, исследования (теоретического, эмпирического) на основе предложенной проблемной ситуации, поставленной цели и/или заданных критериев оценки продукта/результата.
- находить в тексте требуемую информацию (в соответствии с целями своей деятельности);
- ориентироваться в содержании текста, понимать целостный смысл текста, структурировать текст;

Коммуникативные УУД

Учащийся научится

- организовывать учебное сотрудничество и совместную деятельность с учителем и сверстниками; работать индивидуально и в группе: находить общее решение и разрешать конфликты на основе согласования позиций и учета интересов; формулировать, аргументировать и отстаивать свое мнение.
- определять возможные роли в совместной деятельности;
- играть определенную роль в совместной деятельности;
- принимать позицию собеседника, понимая позицию другого, различать в его речи: мнение (точку зрения), доказательство (аргументы), факты; гипотезы, аксиомы, теории;
- определять свои действия и действия партнера, которые способствовали или препятствовали продуктивной коммуникации;
- строить позитивные отношения в процессе учебной и познавательной деятельности;
- устранять в рамках диалога разрывы в коммуникации, обусловленные непониманием/неприятием со стороны собеседника задачи, формы или содержания диалога.
- осознанно использовать речевые средства в соответствии с задачей коммуникации для выражения своих чувств, мыслей и потребностей для планирования и регуляции своей деятельности; владение устной и письменной речью, монологической контекстной речью.
- определять задачу коммуникации и в соответствии с ней отбирать речевые средства;
- отбирать и использовать речевые средства в процессе коммуникации с другими людьми (диалог в паре, в малой группе и т. д.);
- представлять в устной или письменной форме развернутый план собственной деятельности;
- соблюдать нормы публичной речи, регламент в монологе и дискуссии в соответствии с коммуникативной задачей;
- высказывать и обосновывать мнение (суждение) и запрашивать мнение партнера в рамках диалога;
- принимать решение в ходе диалога и согласовывать его с собеседником;

Предметные результаты.

Учащийся научится:

- называть, показывать и описывать основные географические объекты, выделять их существенные признаки;
- называть и объяснять географические закономерности природных и социальных процессов;

- выявлять основные особенности хозяйственной деятельности населения различных стран и регионов;
- объяснять значение ключевых понятий курса;
- приводить примеры единства и взаимосвязей компонентов природы и социальных явлений;
- знать основные правила поведения в природе, осуществлять на практике меры по охране природы, анализировать и оценивать последствия воздействия человека на природу;
- формулировать правила здорового и безопасного образа жизни и применять их на практике.

Учащийся получит возможность научиться:

- подготавливать сообщения (презентации) о выдающихся путешественниках, о современных исследованиях Земли;
- сопоставлять существующие в науке точки зрения о причинах происходящих глобальных изменений климата.
- моделировать географические объекты и явления;
- работать с записками, отчетами, дневниками путешественников как источниками географической информации;
- составлять описание природного комплекса; выдвигать гипотезы о связях и закономерностях событий, процессов, объектов, происходящих в географической оболочке;
- сопоставлять существующие в науке точки зрения о причинах происходящих глобальных изменений климата.
- моделировать географические объекты и явления;
- работать с записками, отчетами, дневниками путешественников как источниками географической информации;
- подготавливать сообщения (презентации) о выдающихся путешественниках, о современных исследованиях Земли;
- знать основные правила поведения в природе, осуществлять на практике меры по охране природы, анализировать и оценивать последствия воздействия человека на природу;
- формулировать правила здорового и безопасного образа жизни и применять их на практике.
- ориентироваться на местности: в мегаполисе и в природе;
- использовать знания о географических явлениях в повседневной жизни для сохранения здоровья и соблюдения норм экологического поведения в быту и окружающей среде.

8 класс

Личностные результаты

У учащихся будут сформированы:

-патриотизм, уважение к Отечеству, к прошлому и настоящему многонационального народа России, чувство ответственности и долга перед Родиной, идентификация себя в качестве гражданина России, субъективная значимость использования русского языка и языков народов России, осознание и ощущение личностной сопричастности судьбе российского народа). Осознание этнической принадлежности, знание истории, языка, культуры своего народа, своего края, основ культурного наследия народов России и человечества (идентичность человека с российской многонациональной культурой, сопричастность истории народов и государств, находившихся на территории современной России); интериоризация гуманистических, демократических и традиционных ценностей многонационального российского общества. Осознанное, уважительное и доброжелательное отношение к истории, культуре, религии, традициям, языкам, ценностям народов России и народов мира.

- ответственное отношение к учению, готовности и способности учащихся к саморазвитию и самообразованию на основе мотивации к обучению и познанию; готовность и способность осознанному выбору и построению дальнейшей индивидуальной траектории образования на базе ориентировки в мире профессий и профессиональных предпочтений, с учетом устойчивых познавательных интересов.
- развитие морального сознания и компетентности в решении моральных проблем на основе личностного выбора, формирование нравственных чувств и нравственного поведения, осознанного и ответственного отношения к собственным поступкам (способность к нравственному самосовершенствованию; веротерпимость, уважительное отношение к религиозным чувствам, взглядам людей или их отсутствию; знание основных норм морали, нравственных, духовных идеалов, хранимых в культурных традициях народов России, готовность на их основе к сознательному самоограничению в поступках, поведении, расточительном потребительстве; сформированность представлений об основах светской этики, культуры традиционных религий, их роли в развитии культуры и истории России и человечества, в становлении гражданского общества и российской государственности; понимание значения нравственности, веры и религии в жизни человека, семьи и общества). Сформированность ответственного отношения к учению; уважительного отношения к труду, наличие опыта участия в социально значимом труде. Осознание значения семьи в жизни человека и общества, принятие ценности семейной жизни, уважительное и заботливое отношение к членам своей семьи.
- целостное мировоззрение, соответствующего современному уровню развития науки и общественной практики, учитывающего социальное, культурное, языковое, духовное многообразие современного мира.
- сознанное, уважительное и доброжелательное отношение к другому человеку, его мнению, мировоззрению, культуре, языку, вере, гражданской позиции. Готовность и способность вести диалог с другими людьми и достигать в нем взаимопонимания (идентификация себя как полноправного субъекта общения, готовность к конструированию образа партнера по диалогу, готовность к конструированию образа допустимых способов диалога, готовность к конструированию процесса диалога как конвенционирования интересов, процедур, готовность и способность к ведению переговоров).
- освоение социальных норм, правил поведения, ролей и форм социальной жизни в группах и сообществах.
- формирование ценности здорового и безопасного образа жизни.
- эстетического сознания через освоение художественного наследия народов России и мира, творческой деятельности эстетического характера (способность понимать художественные произведения, отражающие разные этнокультурные традиции; сформированность основ художественной культуры обучающихся как части их общей духовной культуры, как особого способа познания жизни и средства организации общения; эстетическое, эмоционально-ценностное видение окружающего мира; способность к эмоционально-ценностному освоению мира, самовыражению и ориентации в художественном и нравственном пространстве культуры).

Метапредметные результаты

Регулятивные УУД

Учащийся научится:

Самостоятельно определять цели обучения, ставить и формулировать новые задачи в учебе и познавательной деятельности, развивать мотивы и интересы своей познавательной деятельности.

- анализировать существующие и планировать будущие образовательные результаты; идентифицировать собственные проблемы и определять главную проблему; выдвигать версии решения проблемы, формулировать гипотезы, предвосхищать

- конечный результат;
ставить цель деятельности на основе определенной проблемы и существующих возможностей;
-формулировать учебные задачи как шаги достижения поставленной цели деятельности;
-обосновывать целевые ориентиры и приоритеты ссылками на ценности, указывая и обосновывая логическую последовательность шагов.
-самостоятельно планировать пути достижения целей, в том числе альтернативные, осознанно выбирать наиболее эффективные способы решения учебных и познавательных задач. Учащийся сможет:
определять необходимые действие(я) в соответствии с учебной и познавательной задачей и составлять алгоритм их выполнения;
-обосновывать и осуществлять выбор наиболее эффективных способов решения учебных и познавательных задач;
-определять/находить, в том числе из предложенных вариантов, условия для выполнения учебной и познавательной задачи;
-выстраивать жизненные планы на краткосрочное будущее (заявлять целевые ориентиры, ставить адекватные им задачи и предлагать действия, указывая и обосновывая логическую последовательность шагов);
-выбирать из предложенных вариантов и самостоятельно искать средства/ресурсы для решения задачи/достижения цели;
-составлять план решения проблемы (выполнения проекта, проведения исследования);
-определять потенциальные затруднения при решении учебной и познавательной задачи и находить средства для их устранения;
-описывать свой опыт, оформляя его для передачи другим людям в виде технологии решения практических задач определенного класса;
-планировать и корректировать свою индивидуальную образовательную траекторию.
- соотносить свои действия с планируемыми результатами, осуществлять контроль своей деятельности в процессе достижения результата, определять способы действий в рамках предложенных условий и требований, корректировать свои действия в соответствии с изменяющейся ситуацией.
-определять совместно с педагогом и сверстниками критерии планируемых результатов и критерии -оценки своей учебной деятельности;
-систематизировать (в том числе выбирать приоритетные) критерии планируемых результатов и оценки своей деятельности;
-отбирать инструменты для оценивания своей деятельности, осуществлять самоконтроль своей деятельности в рамках предложенных условий и требований;
-оценивать свою деятельность, аргументируя причины достижения или отсутствия планируемого результата;
-находить достаточные средства для выполнения учебных действий в изменяющейся ситуации и/или при отсутствии планируемого результата;
-работая по своему плану, вносить коррективы в текущую деятельность на основе анализа изменений ситуации для получения запланированных характеристик продукта/результата;
-устанавливать связь между полученными характеристиками продукта и характеристиками процесса деятельности и по завершении деятельности предлагать изменение характеристик процесса для получения улучшенных характеристик продукта;
-сверять свои действия с целью и, при необходимости, исправлять ошибки самостоятельно.
-оценивать правильность выполнения учебной задачи, собственные возможности ее решения.
-определять критерии правильности (корректности) выполнения учебной задачи;

- анализировать и обосновывать применение соответствующего инструментария для выполнения учебной задачи;
- свободно пользоваться выработанными критериями оценки и самооценки, исходя из цели и имеющихся средств, различая результат и способы действий;
- оценивать продукт своей деятельности по заданным и/или самостоятельно определенным критериям в соответствии с целью деятельности;
- обосновывать достижимость цели выбранным способом на основе оценки своих внутренних ресурсов и доступных внешних ресурсов;
- фиксировать и анализировать динамику собственных образовательных результатов.
- владеть основами самоконтроля, самооценки, принятия решений и осуществления осознанного выбора в учебной и познавательной.
- наблюдать и анализировать собственную учебную и познавательную деятельность и деятельность других обучающихся в процессе взаимопроверки;
- соотносить реальные и планируемые результаты индивидуальной образовательной деятельности и делать выводы;
- принимать решение в учебной ситуации и нести за него ответственность;
- самостоятельно определять причины своего успеха или неуспеха и находить способы выхода из ситуации неуспеха;
- ретроспективно определять, какие действия по решению учебной задачи или параметры этих действий привели к получению имеющегося продукта учебной деятельности;
- демонстрировать приемы регуляции психофизиологических/ эмоциональных состояний для достижения эффекта успокоения (устранения эмоциональной напряженности), эффекта восстановления (ослабления проявлений утомления), эффекта активизации (повышения психофизиологической реактивности).

Познавательные УУД

Учащийся научится

- определять понятия, создавать обобщения, устанавливать аналогии, классифицировать, самостоятельно выбирать основания и критерии для классификации, устанавливать причинно-следственные связи, строить логическое рассуждение, умозаключение (индуктивное, дедуктивное, по аналогии) и делать выводы.
- подбирать слова, соподчиненные ключевому слову, определяющие его признаки и свойства;
- выстраивать логическую цепочку, состоящую из ключевого слова и соподчиненных ему слов;
- выделять общий признак двух или нескольких предметов или явлений и объяснять их сходство;
- объединять предметы и явления в группы по определенным признакам, сравнивать, классифицировать и обобщать факты и явления;
- выделять явление из общего ряда других явлений;
- определять обстоятельства, которые предшествовали возникновению связи между явлениями, из этих обстоятельств выделять определяющие, способные быть причиной данного явления, выявлять причины и следствия явлений;
- строить рассуждение от общих закономерностей к частным явлениям и от частных явлений к общим закономерностям;
- строить рассуждение на основе сравнения предметов и явлений, выделяя при этом общие признаки;
- излагать полученную информацию, интерпретируя ее в контексте решаемой задачи;
- самостоятельно указывать на информацию, нуждающуюся в проверке, предлагать и применять способ проверки достоверности информации;
- вербализовать эмоциональное впечатление, оказанное на него источником;

- объяснять явления, процессы, связи и отношения, выявляемые в ходе познавательной и исследовательской деятельности (приводить объяснение с изменением формы представления; объяснять, детализируя или обобщая; объяснять с заданной точки зрения);
- выявлять и называть причины события, явления, в том числе возможные / наиболее вероятные причины, возможные последствия заданной причины, самостоятельно осуществляя причинно-следственный анализ;
- делать вывод на основе критического анализа разных точек зрения, подтверждать вывод собственной аргументацией или самостоятельно полученными данными.
- создавать, применять и преобразовывать знаки и символы, модели и схемы для решения учебных и познавательных задач.
- обозначать символом и знаком предмет и/или явление;
- определять логические связи между предметами и/или явлениями, обозначать данные логические связи с помощью знаков в схеме;
- создавать абстрактный или реальный образ предмета и/или явления;
- строить модель/схему на основе условий задачи и/или способа ее решения;
- создавать вербальные, вещественные и информационные модели с выделением существенных характеристик объекта для определения способа решения задачи в соответствии с ситуацией;
- преобразовывать модели с целью выявления общих законов, определяющих данную предметную область;
- переводить сложную по составу (многоаспектную) информацию из графического или формализованного (символьного) представления в текстовое, и наоборот;
- строить схему, алгоритм действия, исправлять или восстанавливать неизвестный ранее алгоритм на основе имеющегося знания об объекте, к которому применяется алгоритм;
- анализировать/рефлексировать опыт разработки и реализации учебного проекта, исследования (теоретического, эмпирического) на основе предложенной проблемной ситуации, поставленной цели и/или заданных критериев оценки продукта/результата.
- находить в тексте требуемую информацию (в соответствии с целями своей деятельности);
- ориентироваться в содержании текста, понимать целостный смысл текста, структурировать текст;
- устанавливать взаимосвязь описанных в тексте событий, явлений, процессов;
- резюмировать главную идею текста;
- соотносить полученные результаты поиска со своей деятельностью.

Коммуникативные УУД

Учащийся научится

- организовывать учебное сотрудничество и совместную деятельность с учителем и сверстниками; работать индивидуально и в группе: находить общее решение и разрешать конфликты на основе согласования позиций и учета интересов; формулировать, аргументировать и отстаивать свое мнение.
- определять возможные роли в совместной деятельности;
- играть определенную роль в совместной деятельности;
- принимать позицию собеседника, понимая позицию другого, различать в его речи: мнение (точку зрения), доказательство (аргументы), факты; гипотезы, аксиомы, теории;
- определять свои действия и действия партнера, которые способствовали или препятствовали продуктивной коммуникации;
- строить позитивные отношения в процессе учебной и познавательной деятельности;
- корректно и аргументированно отстаивать свою точку зрения, в дискуссии уметь выдвигать контраргументы, перефразировать свою мысль (владение механизмом эквивалентных замен);
- критически относиться к собственному мнению, с достоинством признавать ошибочность своего мнения (если оно таково) и корректировать его;

- организовывать учебное взаимодействие в группе (определять общие цели, распределять роли, договариваться друг с другом и т. д.);
- устранять в рамках диалога разрывы в коммуникации, обусловленные непониманием/неприятием со стороны собеседника задачи, формы или содержания диалога.
- осознанно использовать речевые средства в соответствии с задачей коммуникации для выражения своих чувств, мыслей и потребностей для планирования и регуляции своей деятельности; владение устной и письменной речью, монологической контекстной речью.
- определять задачу коммуникации и в соответствии с ней отбирать речевые средства;
- отбирать и использовать речевые средства в процессе коммуникации с другими людьми (диалог в паре, в малой группе и т. д.);
- представлять в устной или письменной форме развернутый план собственной деятельности;
- соблюдать нормы публичной речи, регламент в монологе и дискуссии в соответствии с коммуникативной задачей;
- высказывать и обосновывать мнение (суждение) и запрашивать мнение партнера в рамках диалога;
- принимать решение в ходе диалога и согласовывать его с собеседником;
- создавать письменные «клишированные» и оригинальные тексты с использованием необходимых речевых средств;
- использовать вербальные средства (средства логической связи) для выделения смысловых блоков своего выступления;
- использовать невербальные средства или наглядные материалы, подготовленные/отобранные под руководством учителя;
- делать оценочный вывод о достижении цели коммуникации непосредственно после завершения коммуникативного контакта и обосновывать его.
- целенаправленно искать и использовать информационные ресурсы, необходимые для решения учебных и практических задач с помощью средств ИКТ;
- выбирать, строить и использовать адекватную информационную модель для передачи своих мыслей средствами естественных и формальных языков в соответствии с условиями коммуникации;
- выделять информационный аспект задачи, оперировать данными, использовать модель решения задачи;
- использовать компьютерные технологии (включая выбор адекватных задаче инструментальных программно-аппаратных средств и сервисов) для решения информационных и коммуникационных учебных задач, в том числе: вычисление, написание писем, сочинений, докладов, рефератов, создание презентаций и др.;
- использовать информацию с учетом этических и правовых норм;
- создавать информационные ресурсы разного типа и для разных аудиторий, соблюдать информационную гигиену и правила информационной безопасности.

Предметные результаты.

Учащийся научится:

- объяснять особенности компонентов природы отдельных территорий;
- приводить примеры взаимодействия природы и общества в пределах отдельных территорий;
- выбирать источники географической информации (картографические, статистические, текстовые, видео- и фотоизображения, компьютерные
- базы данных), адекватные решаемым задачам;

- ориентироваться в источниках географической информации (картографические, статистические, текстовые, видео- и фото изображения, компьютерные базы данных): находить и извлекать необходимую информацию;
- определять и сравнивать качественные и количественные показатели, характеризующие географические объекты, процессы и явления, их положение в пространстве по географическим картам разного содержания и другим источникам;
- выявлять недостающую, взаимодополняющую и/или противоречивую географическую информацию, представленную в одно или нескольких источниках;

представлять в различных формах (в виде карты, таблицы, графика, географического описания) географическую информацию, необходимую для решения учебных и практико-ориентированных задач;

- использовать знания об особенностях компонентов природы России и ее отдельных территорий, об особенностях взаимодействия природы общества в пределах отдельных территорий России и для решения практико-ориентированных задач в контексте реальной жизни.

Учащийся получит возможность научиться:

- наносить на контурные карты основные формы рельефа;
- давать характеристику климата своей области (края, республики);
- показывать на карте артезианские бассейны и области распространения многолетней мерзлоты;
- давать характеристику климата своей области (края, республики);
- показывать на карте реки, озера, крупные водохранилища
- делать прогнозы трансформации географических систем и комплексов в результате изменения их компонентов;
- оценивать возможные в будущем изменения географического положения России, обусловленные мировыми геодемографическими, геополитическими и геоэкономическими изменениями, а также развитием глобальной коммуникационной системы.

9 класс

Личностные результаты

У выпускника будут сформированы:

- патриотизм, уважение к Отечеству, к прошлому и настоящему многонационального народа России, чувство ответственности и долга перед Родиной, идентификация себя в качестве гражданина России, субъективная значимость использования русского языка и языков народов России, осознание и ощущение личностной сопричастности судьбе российского народа). Осознание этнической принадлежности, знание истории, языка, культуры своего народа, своего края, основ культурного наследия народов России и человечества (идентичность человека с российской многонациональной культурой, сопричастность истории народов и государств, находившихся на территории современной России); интериоризация гуманистических, демократических и традиционных ценностей многонационального российского общества. Осознанное, уважительное и доброжелательное отношение к истории, культуре, религии, традициям, языкам, ценностям народов России и народов мира.
- ответственное отношение к учению, готовности и способности учащихся к саморазвитию и самообразованию на основе мотивации к обучению и познанию; готовность и способность осознанному выбору и построению дальнейшей индивидуальной траектории образования на базе ориентировки в мире профессий и профессиональных предпочтений, с учетом устойчивых познавательных интересов.

- развитие морального сознания и компетентности в решении моральных проблем на основе личного выбора, формирование нравственных чувств и нравственного поведения, осознанного и ответственного отношения к собственным поступкам (способность к нравственному самосовершенствованию; веротерпимость, уважительное отношение к религиозным чувствам, взглядам людей или их отсутствию; знание основных норм морали, нравственных, духовных идеалов, хранимых в культурных традициях народов России, готовность на их основе к сознательному самоограничению в поступках, поведении, расточительном потребительстве; сформированность представлений об основах светской этики, культуры традиционных религий, их роли в развитии культуры и истории России и человечества, в становлении гражданского общества и российской государственности; понимание значения нравственности, веры и религии в жизни человека, семьи и общества).

Сформированность ответственного отношения к учению; уважительного отношения к труду, наличие опыта участия в социально значимом труде. Осознание значения семьи в жизни человека и общества, принятие ценности семейной жизни, уважительное и заботливое отношение к членам своей семьи.

-целостное мировоззрение, соответствующее современному уровню развития науки и общественной практики, учитывающего социальное, культурное, языковое, духовное многообразие современного мира.

-сознанное, уважительное и доброжелательное отношение к другому человеку, его мнению, мировоззрению, культуре, языку, вере, гражданской позиции. Готовность и способность вести диалог с другими людьми и достигать в нем взаимопонимания (идентификация себя как полноправного субъекта общения, готовность к конструированию образа партнера по диалогу, готовность к конструированию образа допустимых способов диалога, готовность к конструированию процесса диалога как конвенционирования интересов, процедур, готовность и способность к ведению переговоров).

-освоение социальных норм, правил поведения, ролей и форм социальной жизни в группах и сообществах.

-формирование ценности здорового и безопасного образа жизни.

-эстетического сознания через освоение художественного наследия народов России и мира, творческой деятельности эстетического характера (способность понимать художественные произведения, отражающие разные этнокультурные традиции; сформированность основ художественной культуры обучающихся как части их общей духовной культуры, как особого способа познания жизни и средства организации общения; эстетическое, эмоционально-ценностное видение окружающего мира; способность к эмоционально-ценностному освоению мира, самовыражению и ориентации в художественном и нравственном пространстве культуры).

Метапредметные результаты

Регулятивные УУД

Выпускник научится:

Самостоятельно определять цели обучения, ставить и формулировать новые задачи в учебе и познавательной деятельности, развивать мотивы и интересы своей познавательной деятельности.

-анализировать существующие и планировать будущие образовательные результаты; идентифицировать собственные проблемы и определять главную проблему; выдвигать версии решения проблемы, формулировать гипотезы, предвосхищать конечный результат;

ставить цель деятельности на основе определенной проблемы и существующих возможностей;

-формулировать учебные задачи как шаги достижения поставленной цели деятельности;

- обосновывать целевые ориентиры и приоритеты ссылками на ценности, указывая и обосновывая логическую последовательность шагов.
- самостоятельно планировать пути достижения целей, в том числе альтернативные, осознанно выбирать наиболее эффективные способы решения учебных и познавательных задач.
- определять необходимые действие(я) в соответствии с учебной и познавательной задачей и составлять алгоритм их выполнения;
- обосновывать и осуществлять выбор наиболее эффективных способов решения учебных и познавательных задач;
- определять/находить, в том числе из предложенных вариантов, условия для выполнения учебной и познавательной задачи;
- выстраивать жизненные планы на краткосрочное будущее (заявлять целевые ориентиры, ставить адекватные им задачи и предлагать действия, указывая и обосновывая логическую последовательность шагов);
- выбирать из предложенных вариантов и самостоятельно искать средства/ресурсы для решения задачи/достижения цели;
- составлять план решения проблемы (выполнения проекта, проведения исследования);
- определять потенциальные затруднения при решении учебной и познавательной задачи и находить средства для их устранения;
- описывать свой опыт, оформляя его для передачи другим людям в виде технологии решения практических задач определенного класса;
- планировать и корректировать свою индивидуальную образовательную траекторию.
- соотносить свои действия с планируемыми результатами, осуществлять контроль своей деятельности в процессе достижения результата, определять способы действий в рамках предложенных условий и требований, корректировать свои действия в соответствии с изменяющейся ситуацией.
- определять совместно с педагогом и сверстниками критерии планируемых результатов и критерии -оценки своей учебной деятельности;
- систематизировать (в том числе выбирать приоритетные) критерии планируемых результатов и оценки своей деятельности;
- отбирать инструменты для оценивания своей деятельности, осуществлять самоконтроль своей деятельности в рамках предложенных условий и требований;
- оценивать свою деятельность, аргументируя причины достижения или отсутствия планируемого результата;
- находить достаточные средства для выполнения учебных действий в изменяющейся ситуации и/или при отсутствии планируемого результата;
- работая по своему плану, вносить коррективы в текущую деятельность на основе анализа изменений ситуации для получения запланированных характеристик продукта/результата;
- устанавливать связь между полученными характеристиками продукта и характеристиками процесса деятельности и по завершении деятельности предлагать изменение характеристик процесса для получения улучшенных характеристик продукта;
- сверять свои действия с целью и, при необходимости, исправлять ошибки самостоятельно.
- оценивать правильность выполнения учебной задачи, собственные возможности ее решения.
- определять критерии правильности (корректности) выполнения учебной задачи;
- анализировать и обосновывать применение соответствующего инструментария для выполнения учебной задачи;
- свободно пользоваться выработанными критериями оценки и самооценки, исходя из цели и имеющихся средств, различая результат и способы действий;
- оценивать продукт своей деятельности по заданным и/или самостоятельно

- определенным критериям в соответствии с целью деятельности;
- обосновывать достижимость цели выбранным способом на основе оценки своих внутренних ресурсов и доступных внешних ресурсов;
- фиксировать и анализировать динамику собственных образовательных результатов.
- владеть основами самоконтроля, самооценки, принятия решений и осуществления осознанного выбора в учебной и познавательной.
- наблюдать и анализировать собственную учебную и познавательную деятельность и деятельность других обучающихся в процессе взаимопроверки;
- соотносить реальные и планируемые результаты индивидуальной образовательной деятельности и делать выводы;
- принимать решение в учебной ситуации и нести за него ответственность;
- самостоятельно определять причины своего успеха или неуспеха и находить способы выхода из ситуации неуспеха;
- ретроспективно определять, какие действия по решению учебной задачи или параметры этих действий привели к получению имеющегося продукта учебной деятельности;
- демонстрировать приемы регуляции психофизиологических/ эмоциональных состояний для достижения эффекта успокоения (устранения эмоциональной напряженности), эффекта восстановления (ослабления проявлений утомления), эффекта активизации (повышения психофизиологической реактивности).

Познавательные УУД

Выпускник научится

- определять понятия, создавать обобщения, устанавливать аналогии, классифицировать, самостоятельно выбирать основания и критерии для классификации, устанавливать причинно-следственные связи, строить логическое рассуждение, умозаключение (индуктивное, дедуктивное, по аналогии) и делать выводы.
- подбирать слова, соподчиненные ключевому слову, определяющие его признаки и свойства;
- выстраивать логическую цепочку, состоящую из ключевого слова и соподчиненных ему слов;
- выделять общий признак двух или нескольких предметов или явлений и объяснять их сходство;
- объединять предметы и явления в группы по определенным признакам, сравнивать, классифицировать и обобщать факты и явления;
- выделять явление из общего ряда других явлений;
- определять обстоятельства, которые предшествовали возникновению связи между явлениями, из этих обстоятельств выделять определяющие, способные быть причиной данного явления, выявлять причины и следствия явлений;
- строить рассуждение от общих закономерностей к частным явлениям и от частных явлений к общим закономерностям;
- строить рассуждение на основе сравнения предметов и явлений, выделяя при этом общие признаки;
- излагать полученную информацию, интерпретируя ее в контексте решаемой задачи;
- самостоятельно указывать на информацию, нуждающуюся в проверке, предлагать и применять способ проверки достоверности информации;
- вербализовать эмоциональное впечатление, оказанное на него источником;
- объяснять явления, процессы, связи и отношения, выявляемые в ходе познавательной и исследовательской деятельности (приводить объяснение с изменением формы представления; объяснять, детализируя или обобщая; объяснять с заданной точки зрения);
- выявлять и называть причины события, явления, в том числе возможные / наиболее вероятные причины, возможные последствия заданной причины, самостоятельно

- осуществляя причинно-следственный анализ;
- делать вывод на основе критического анализа разных точек зрения, подтверждать вывод собственной аргументацией или самостоятельно полученными данными.
- создавать, применять и преобразовывать знаки и символы, модели и схемы для решения учебных и познавательных задач.
- обозначать символом и знаком предмет и/или явление;
- определять логические связи между предметами и/или явлениями, обозначать данные логические связи с помощью знаков в схеме;
- создавать абстрактный или реальный образ предмета и/или явления;
- строить модель/схему на основе условий задачи и/или способа ее решения;
- создавать вербальные, вещественные и информационные модели с выделением существенных характеристик объекта для определения способа решения задачи в соответствии с ситуацией;
- преобразовывать модели с целью выявления общих законов, определяющих данную предметную область;
- переводить сложную по составу (многоаспектную) информацию из графического или формализованного (символьного) представления в текстовое, и наоборот;
- строить схему, алгоритм действия, исправлять или восстанавливать неизвестный ранее алгоритм на основе имеющегося знания об объекте, к которому применяется алгоритм;
- анализировать/рефлексировать опыт разработки и реализации учебного проекта, исследования (теоретического, эмпирического) на основе предложенной проблемной ситуации, поставленной цели и/или заданных критериев оценки продукта/результата.
- находить в тексте требуемую информацию (в соответствии с целями своей деятельности);
- ориентироваться в содержании текста, понимать целостный смысл текста, структурировать текст;
- устанавливать взаимосвязь описанных в тексте событий, явлений, процессов;
- резюмировать главную идею текста;
- соотносить полученные результаты поиска со своей деятельностью.

Коммуникативные УУД

Выпускник научится

- организовывать учебное сотрудничество и совместную деятельность с учителем и сверстниками; работать индивидуально и в группе: находить общее решение и разрешать конфликты на основе согласования позиций и учета интересов; формулировать, аргументировать и отстаивать свое мнение.
- определять возможные роли в совместной деятельности;
- играть определенную роль в совместной деятельности;
- принимать позицию собеседника, понимая позицию другого, различать в его речи: мнение (точку зрения), доказательство (аргументы), факты; гипотезы, аксиомы, теории;
- определять свои действия и действия партнера, которые способствовали или препятствовали продуктивной коммуникации;
- строить позитивные отношения в процессе учебной и познавательной деятельности;
- корректно и аргументированно отстаивать свою точку зрения, в дискуссии уметь выдвигать контраргументы, перефразировать свою мысль (владение механизмом эквивалентных замен);
- критически относиться к собственному мнению, с достоинством признавать ошибочность своего мнения (если оно таково) и корректировать его;
- организовывать учебное взаимодействие в группе (определять общие цели, распределять роли, договариваться друг с другом и т. д.);
- устранять в рамках диалога разрывы в коммуникации, обусловленные непониманием/неприятием со стороны собеседника задачи, формы или содержания диалога.
- осознанно использовать речевые средства в соответствии с задачей коммуникации для

выражения своих чувств, мыслей и потребностей для планирования и регуляции своей деятельности; владение устной и письменной речью, монологической контекстной речью.

- определять задачу коммуникации и в соответствии с ней отбирать речевые средства;
- отбирать и использовать речевые средства в процессе коммуникации с другими людьми (диалог в паре, в малой группе и т. д.);
- представлять в устной или письменной форме развернутый план собственной деятельности;
- соблюдать нормы публичной речи, регламент в монологе и дискуссии в соответствии с коммуникативной задачей;
- высказывать и обосновывать мнение (суждение) и запрашивать мнение партнера в рамках диалога;
- принимать решение в ходе диалога и согласовывать его с собеседником;
- создавать письменные «клишированные» и оригинальные тексты с использованием необходимых речевых средств;
- использовать вербальные средства (средства логической связи) для выделения смысловых блоков своего выступления;
- использовать невербальные средства или наглядные материалы, подготовленные/отобранные под руководством учителя;
- делать оценочный вывод о достижении цели коммуникации непосредственно после завершения коммуникативного контакта и обосновывать его.
- целенаправленно искать и использовать информационные ресурсы, необходимые для решения учебных и практических задач с помощью средств ИКТ;
- выбирать, строить и использовать адекватную информационную модель для передачи своих мыслей средствами естественных и формальных языков в соответствии с условиями коммуникации;
- выделять информационный аспект задачи, оперировать данными, использовать модель решения задачи;
- использовать компьютерные технологии (включая выбор адекватных задаче инструментальных программно-аппаратных средств и сервисов) для решения информационных и коммуникационных учебных задач, в том числе: вычисление, написание писем, сочинений, докладов, рефератов, создание презентаций и др.;
- использовать информацию с учетом этических и правовых норм;
- создавать информационные ресурсы разного типа и для разных аудиторий, соблюдать информационную гигиену и правила информационной безопасности.

Предметные результаты.

Выпускник научится:

- различать (распознавать, приводить примеры) изученные демографические процессы и явления, характеризующие динамику численности населения Земли и отдельных регионов и стран;
- использовать знания о населении и взаимосвязях между изученными демографическими процессами и явлениями для решения различных учебных и практико-ориентированных задач;
- описывать по карте положение и взаиморасположение географических объектов;
- различать принципы выделения и устанавливать соотношения между государственной территорией и исключительной экономической зоной России;
- различать (распознавать) показатели, характеризующие отраслевую, функциональную и территориальную структуру хозяйства России;

- использовать знания о факторах размещения хозяйства и особенностях размещения отраслей экономики России для объяснения особенностей отраслевой, функциональной и территориальной структуры хозяйства России на основе анализа факторов, влияющих на размещение отраслей и отдельных предприятий по территории страны;
- различать (распознавать, приводить примеры) демографические процессы и явления, характеризующие динамику численности населения России и отдельных регионов;
- факторы, определяющие динамику населения России, половозрастную структуру, особенности размещения населения по территории страны, географические различия в уровне занятости, качестве и уровне жизни населения;
- использовать знания о естественном и механическом движении населения, половозрастной структуре, трудовых ресурсах, городском и сельском населении, этническом и религиозном составе населения России для решения практико-ориентированных задач в контексте реальной жизни;
- сравнивать особенности природы, населения и хозяйства отдельных регионов России;
- сравнивать показатели воспроизводства населения, средней продолжительности жизни, качества населения России с мировыми показателями и показателями других стран;
- находить и распознавать ответы на вопросы, возникающие в ситуациях повседневного характера, узнавать в них проявление тех или иных демографических и социальных процессов или закономерностей;
- понимание роли и места географической науки в системе научных дисциплин, ее роли в решении современных практических задач человечества и глобальных проблем;
- представление о современной географической научной картине мира и владение основами научных географических знаний (теорий, концепций, принципов, законов и базовых понятий);
- уметь работать с разными источниками географической информации;
- уметь выделять, описывать и объяснять существенные признаки географических объектов и явлений;
- владеть элементарными практическими умениями применять приборы и инструменты для определения количественных и качественных характеристик компонентов географической среды;
- уметь вести наблюдения за объектами, процессами и явлениями географической среды, их изменениями в результате природных и антропогенных воздействий, оценивать их последствия;
- применять географические знания в повседневной жизни для объяснения и оценки разнообразных явлений и процессов, адаптации к условиям проживания на определенной территории, самостоятельного оценивания уровня безопасности окружающей среды как сферы жизнедеятельности;
- соблюдать меры безопасности в случае природных стихийных бедствий и техногенных катастроф.

Выпускник получит возможность научиться:

- выдвигать и обосновывать на основе статистических данных гипотезы об изменении численности населения России, его половозрастной структуры, развитии человеческого капитала;
- оценивать ситуацию на рынке труда и ее динамику;
- объяснять различия в обеспеченности трудовыми ресурсами отдельных регионов России;

- обосновывать возможные пути решения проблем развития хозяйства России;
- выбирать критерии для сравнения, сопоставления, места страны в мировой экономике;
- объяснять возможности России в решении современных глобальных проблем человечества;
- оценивать социально-экономическое положение и перспективы развития России.
- выдвигать и обосновывать на основе анализа комплекса источников информации гипотезы об изменении отраслевой и территориальной структуры хозяйства страны;
- оценивать социально-экономическое положение и перспективы развития России.
- обосновывать возможные пути решения проблем развития хозяйства России;
- • объяснять возможности России в решении современных глобальных проблем человечества;
- оценивать социально-экономическое положение и перспективы развития России

Содержание учебного предмета

5 класс

Раздел	Содержание
<p>Развитие географических знаний о Земле</p> <p>Изображение земной поверхности..</p>	<p>Введение. Что изучает география. Географические знания в современном мире. Современные географические методы исследования Земли. Представления о мире в древности (Древний Китай, Древний Египет, Древняя Греция, Древний Рим). Появление первых географических карт. (Г.Меркатор, М.Бехайм). Виды изображения земной поверхности: план местности, глобус, географическая карта, аэрофото- и аэрокосмические снимки. Ориентирование на местности: определение сторон горизонта по компасу и местным признакам. Важнейшие географические открытия и путешествия в древности (древние египтяне, греки, финикийцы) География в эпоху Средневековья: путешествия и открытия викингов, древних арабов, русских землепроходцев. Важнейшие географические открытия и путешествия в эпоху Средневековья. Путешествия Марко Поло. Важнейшие географические открытия и путешествия в эпоху Средневековья Путешествия Афанасия Никитина. Эпоха Великих географических открытий, открытие морского пути в Индию. (Б. Диаш, Васко да Гама) Эпоха Великих географических открытий (открытие Нового света, Х. Колумб, А. Веспуччи). Первое кругосветное плавание Ф. Магеллана.). Значение Великих географических открытий. Географические открытия XVII–XIX вв. (исследования и открытия на территории Евразии (в том числе на территории России). Первое русское кругосветное путешествие (И.Ф. Крузенштерн и Ю.Ф. Лисянский). Географические открытия XVII–XIX вв. (исследования и открытия на территории Австралии и Океании). Открытие Южного материка Д. Куком.</p>
<p>Земля</p> <p style="text-align: right;">во</p>	<p>Земля – часть Солнечной системы. Земля и Луна. Форма и размеры Земли. Наклон земной оси к плоскости орбиты. Виды</p>

<p>Вселенной. Движения Земли и их следствия.</p>	<p>движения Земли и их географические следствия. Движение Земли вокруг Солнца. Смена времен года. Тропики и полярные круги. Пояса освещенности. Календарь – как система измерения больших промежутков времени, основанная на периодичности таких явлений природы, как смена дня и ночи, смена фаз Луны, смена времен года. Осевое вращение Земли. Смена дня и ночи, сутки, календарный год.</p>
<p>Освоение Земли человеком.</p>	<p>Важнейшие географические открытия и путешествия в древности (древние египтяне, греки, финикийцы) Важнейшие географические открытия и путешествия в древности (норманны, идеи и труды Парменида, Эратосфена, вклад Кратеса Малосского, Страбона). Важнейшие географические открытия и путешествия в эпоху Средневековья (М. Поло, А. Никитин, Б. Диаш, Х. Колумб, А. Веспуччи, Васко да Гама, Ф. Магеллан). Важнейшие географические открытия и путешествия в XVI–XIX вв. Открытие Южного материка Д. Куком. Важнейшие географические открытия и путешествия в XVI–XIX вв. (С. Дежнев, В. Беринг, А. Чириков) Путешествие по материкам Земли.</p>
<p>Мировой океан – основная часть гидросферы</p>	<p>Мировой океан и его части. Свойства вод Мирового океана – температура и соленость. Движение воды в океане – волны, течения. Значение Мирового океана для природы и человека.</p>
<p>Природа Земли. Географическая оболочка как среда жизни</p>	<p>Что такое природа Оболочки Земли: атмосфера, гидросфера. Реки на географической карте и в природе. Реки Татарстана. Оболочки Земли: литосфера – «каменная» оболочка Земли. Внутреннее строение Земли. Земная кора. Разнообразие горных пород и минералов на Земле. Полезные ископаемые и их значение в жизни современного общества. Биосфера, географическая оболочка. Воздействие организмов на земные оболочки. Воздействие человека на природу. Охрана природы.</p>
<p>Перечень практических работ.</p> <ol style="list-style-type: none"> 1. Организация наблюдений за погодой. 2. Определение направлений и расстояний по глобусу и карте. 3. Определение положения объектов относительно друг друга. Определение направления г. Казани относительно г. Москвы. 4. Имена русских первопроходцев и мореплавателей на карте мира. 5. Описание и нанесение на контурную карту географических объектов изученных маршрутов путешественников. 6. Обозначение на контурной карте крупнейших географических объектов. 7. Организация фенологических наблюдений в природе. 	

6 класс

Раздел	Содержание
--------	------------

<p>Земля во Вселенной. Движения Земли и их географические следствия.</p>	<p>Земля – часть Солнечной системы. Земля и Луна. Влияние космоса на нашу планету и жизнь людей. космоса для географической науки. Движение Земли вокруг Солнца. Смена времён года. Тропики и полярные круги. Пояса освещённости. Влияние космоса на природу и жизнь людей. Календарь как система измерения больших промежутков времени, основанная на периодичности таких явление природы, как смена дня и ночи, смена фаз Луны, смена времен года.</p>
<p>Изображение земной поверхности.</p>	<p>Географическая карта. Масштаб и его виды. Географическая карта - особый источник информации. Содержание и значение карт. Топографические карты. План местности. Масштаб и его виды. Разнообразие карт по масштабу. Легенды карт, виды условных знаков на плане и карте. Градусная сеть: параллели и меридианы. Географические координаты: географическая широта. Географические координаты: географическая долгота. Стороны горизонта. Азимут. Ориентирование на местности. Особенности ориентирования в мегаполисе и в природе. Как составить план местности.</p>
<p>Природа Земли</p>	<p><i>Литосфера Земли</i> <i>Литосфера – каменная оболочка Земли. Внутренне строение Земли. Строение земной коры, типы земной коры их отличие. Разнообразие горных пород и минералов на Земле. Полезные ископаемые и их значение в жизни современного общества. Движения земной коры и их проявления на поверхности: землетрясения. вулканы, гейзеры. Рельеф Земли. Основные формы рельефа – горы и равнины. Способы изображения рельефа на планах и картах. Равнины. Образование и изменение равнин с течением времени. Классификация равнин по абсолютной высоте. Определение абсолютной и относительной высоты равнин. Разнообразие гор по возрасту и строению. Разнообразие гор по абсолютной высоте. Определение абсолютной и относительной высоты гор. Рельеф дна океанов. Рифтовые области, срединные океанические хребты, шельф, материковый склон. Методы изучения глубин Мирового океана. Исследователи подводных глубин и их открытия.</i></p>
	<p>Гидросфера. Строение гидросферы. Особенности Мирового круговорота воды. Мировой океан и его части. Покорение глубочайших впадин. Воды Суши. Реки на географической карте и в природе: основные части речной системы, характер, питание и режим реки. Озёра и их происхождение. Ледники. Горное и покровное оледенение, многолетняя мерзлота. Подземные воды. Межпластовые и грунтовые воды. Болота. Каналы. Водохранилища. Человек и</p>

	<p>гидросфера.</p> <p style="text-align: center;">Атмосфера</p> <p>Строение воздушной оболочки Земли. Температура воздуха. Нагревание воздуха. Ведение дневника погоды. Суточный и годовой ход температуры и его графическое отображение. Термометр. Среднесуточная, среднемесячная, среднегодовая температура. Зависимость температуры от географической широты. Тепловые пояса Земли. Вода в атмосфере. Облака и атмосферные осадки. Влажность воздуха. Атмосферное давление. Ветер. Постоянные и переменные ветра. Циркуляция атмосферы. Понятие погоды. Понятие климата. Погода и климат. Климатообразующие факторы. Зависимость климата от абсолютной высоты местности. Человек и атмосфера. Влияние климата на здоровье людей.</p> <p>Биосфера</p> <p>Биосфера – живая оболочка Земли. Особенности жизни в океане. Жизнь на поверхности Суши: особенности распространения растений и животных в лесных и безлесных пространствах. Воздействие организмов на земные оболочки. Воздействие человека на природу. Охрана природы.</p> <p>Географическая оболочка как среда жизни.</p> <p>Понятие о географической оболочке. Взаимодействие оболочек Земли. Строение географической оболочки. Понятие о природном комплексе.</p>
<p style="text-align: center;">Перечень практических работ</p> <ol style="list-style-type: none"> 1. Описание местности по плану. 2. Определение направлений и расстояний на глобусе и карте. 3. Определение координат географических объектов по карте. 4. Определение сторон горизонта по компасу и местным признакам, определение азимута. 5. Составление простейшего плана учебного кабинета. 6. Работа с коллекциями минералов, горных пород, полезных ископаемых. 7. Работа с картографическими источниками: нанесение крупнейших гор мира и определение абсолютной высоты. 8. Обозначение на к/к крупнейших рек мира. 9. Описание объектов гидрографии. 10. Расчет температуры воздуха в зависимости от высоты местности. 11. Определение средних температур, амплитуды и построение графиков. 12. Решение задач на определение высоты местности по разности атмосферного давления. 13. Анализ дневника погоды. Построение графиков изменения температуры. Розы ветров, диаграмм облачности и осадков по имеющимся данным. 14. Изучение природных комплексов своей местности. 	

7 класс

Раздел	Содержание
<p>Главные закономерности природы Земли.</p> <p>Литосфера и рельеф Земли.</p>	<p>Что изучают в курсе географии материков и океанов? Методы географических исследований и источники географической информации.</p> <p>История Земли как планеты. Литосферные плиты.</p> <p>Строение земной коры. Типы земной коры, их отличия.</p> <p>Формирование современного рельефа Земли. Влияние строения земной коры на облик Земли.</p> <p>Сейсмические пояса Земли.</p> <p>Образование и изменение равнин с течением времени.</p> <p>Классификация равнин по абсолютной высоте. Определение относительной и абсолютной высоты равнин.</p> <p>Разнообразие гор по возрасту и строению. Классификация гор абсолютной высоте. Определение относительной и абсолютной высоты гор. Преобразование рельефа, антропогенные формы рельефа.</p>
<p>Атмосфера и климаты Земли</p>	<p>Распределение температуры, осадков, поясов атмосферного давления на Земле и их отражение на климатических картах.</p> <p>Разнообразие климата на Земле. Климатообразующие факторы.</p> <p>Характеристика воздушных масс Земли. Характеристика основных и переходных климатических поясов Земли.</p> <p>Влияние климатических условий на жизнь людей. Влияние современной хозяйственной деятельности людей на климат Земли.</p> <p>Стихийные явления в атмосфере, их характеристика и правила обеспечения личной безопасности. Пути сохранения качества воздушной среды. Адаптация человека к климатическим условиям местности. Особенности жизни в экстремальных климатических условиях</p>
<p>Мировой океан – основная часть гидросферы</p>	<p>Открытие океанов, покорение глубочайших впадин. Этапы изучения Мирового океана. (экспедиция на корабле “Челленджер”, Ф. Нансен)</p> <p>Океанические течения. Система океанических течений. Тихий океан. Характерные черты природы океана и его отличительные особенности.</p> <p>Атлантический океан. Характерные черты природы океана и его отличительные особенности.</p> <p>Северный Ледовитый океан. Характерные черты природы океана и его отличительные особенности. Исследование Северного полюса. Индийский океан. Характерные черты природы океана и его отличительные особенности.</p>
<p>Географическая оболочка Земли.</p>	<p>Свойства и особенности строения географической оболочки.</p> <p>Общие географические закономерности целостность, зональность, ритмичность и их значение. Географическая зональность. Природные зоны Земли (выявление по картам зональности в природе материков). Высотная поясность.</p> <p>Понятие о природном комплексе. Глобальные, региональные и локальные природные комплексы. Природные комплексы своей местности.</p>

Человечество на Земле.	Численность населения Земли. Расовый состав. Размещение людей на Земле. Показатель плотности населения. Неравномерность размещения населения мира. Нации и народы планеты. Страны на карте мира.
Характеристика материков Земли. Африка.	Южные материки. Особенности южных материков Земли. Географическое положение Африки и история исследования. Важнейшие географические открытия и путешествия (В.В. Юнкер, Е.П. Ковалевский, А.В. Елисеев,Н.И. Вавилов) Рельеф и полезные ископаемые. Климат и внутренние воды. Характеристика и оценка климата отдельных территорий Африки для жизни людей. Природные зоны Африки. Эндемики. Определение причин природного разнообразия материка. Население Африки,политическая карта. Особенности стран Северной Африки (регион высоких гор, сурового климата, пустынь и оазисов, а также родина древних цивилизаций, современный район добычи нефти и газа). Особенности стран Западной и Центральной Африки (регион саванн и непроходимых гилей, с развитой охотой на диких животных, эксплуатация местного населения на плантациях и при добыче полезных ископаемых). Особенности стран Восточной Африки (регион вулканов и разломов, национальных парков, центр происхождения культурных растений и древних государств). Особенности стран Южной Африки (регион гор причудливой формы и пустынь, с развитой мировой добычей алмазов и самой богатой страной континента (ЮАР)).
Австралия и Океания.	Географическое положение, история исследования.Географические открытия XVII–XIX вв. (исследования и открытия на территории Австралии и Океании) Особенности природы материка. Эндемики. Австралийский Союз (географический уникам – страна-материк; самый маленький материк, но одна из крупнейших по территории стран мира; выделение особого культурного типа австралийско-новозеландского города, отсутствие соседства отсталых и развитых территорий, слабо связанных друг с другом; высокоразвитая экономика страны основывается на своих ресурсах). Океания (уникальное природное образование – крупнейшее в мире скопление островов; специфические особенности трех островных групп: Меланезия – «черные острова» (так как проживающие здесь папуасы и меланезийцы имеют более темную кожу по сравнению с другими жителями Океании), Микронезия и Полинезия – «маленькие» и «многочисленные острова»).
Южная Америка.	Географическое положение, история исследования. (А.Гумбольд, Э.Бонплан, Г.И. Лангсдорф и Н.Г. Рубцов) Особенности рельефа материка. Климат и внутренние воды. Южная Америка – самый влажный материк.

	<p>Природные зоны. Высотная поясность Анд. Эндемики. Изменение природы.</p> <p>Население Южной Америки (влияние испанской и португальской колонизации на жизнь коренного населения).</p> <p>Страны востока и запада материка (особенности образа жизни населения и хозяйственной деятельности).</p>
Антарктида.	<p>Антарктида – уникальный материк на Земле (самый холодный и удаленный, с шельфовыми ледниками и антарктическими оазисами). Важнейшие географические открытия и путешествия в XVI–XIX вв. (<i>Ф.Ф. Беллинсгаузен и М.П. Лазарев</i>).</p> <p>Освоение человеком Антарктиды. Цели международных исследований материка в 20-21 веке. Современные исследования и разработки в Антарктиде. Географические исследования в XX веке (открытие Южного полюса Р Амундсен, Р. Скотт)</p>
Северная Америка.	<p>Северные материки. Особенности северных материков Земли. Географическое положение, история открытия и исследования Северной Америки (Новый Свет, Х. Колумб, А. Веспуччи, Э. Кортес, Д. Кабот, Г. Гудзон, .Макензи)..</p> <p>Особенности рельефа и полезные ископаемые.</p> <p>Климат, внутренние воды. Природные зоны. Меридиональное расположение природных зон на территории Северной Америки. Изменения природы под влиянием деятельности человека. Эндемики. Особенности природы материка.</p> <p>Особенности населения (коренное население и потомки переселенцев).</p> <p>Характеристика двух стран материка: Канады и Мексики.</p>
Евразия.	<p>Географическое положение, история исследования материка. Географические открытия XVII–XIX вв. (исследования и открытия на территории Евразии (в том числе на территории России) <i>В. Баренц, С. Дежнев</i>. Важнейшие географические открытия и путешествия в XVI–XIX вв. (<i>В. Атласов и Л. Морозко, С. Ремезов, В. Беринг и А. Чириков, В.М. Головин, Ф.П. Литке, С.О. Макаров, М.В. Ломоносов, Г.И. Шелихов, П.П. Семенов-Тянь-Шанский, Н.М. Пржевальский</i>).</p> <p>Рельеф и полезные ископаемые Евразии.</p> <p>Климатические особенности материка. Влияние климата на хозяйственную деятельность людей.</p> <p>Реки, озера материка. Многолетняя мерзлота, современное оледенение.</p> <p>Природные зоны материка. Эндемики.</p> <p>Население Евразии. Зарубежная Европа. Страны Северной Европы (население, образ жизни и культура региона, влияние моря и теплого течения на жизнь и хозяйственную деятельность людей).</p> <p>Страны Средней Европы (население, образ жизни и культура региона, высокое развитие стран региона, один из главных центров мировой экономики).</p> <p>Страны Восточной Европы (население, образ жизни и культура региона, благоприятные условия для развития хозяйства, поставщики сырья, сельскохозяйственной продукции и продовольствия в более развитые европейские страны).</p> <p>Страны Южной Европы (население, образ жизни и культура</p>

	<p>региона, влияние южного прибрежного положения на жизнь и хозяйственную деятельность людей (международный туризм, экспорт субтропических культур (цитрусовых, маслин)), продуктов их переработки (оливковое масло, консервы, соки), вывоз продукции легкой промышленности (одежды, обуви)).</p> <p>Зарубежная Азия. Страны Юго-Западной Азии (особенности положения региона (на границе трех частей света), население, образ жизни и культура региона (центр возникновения двух мировых религий), специфичность природных условий и ресурсов и их отражение на жизни людей (наличие пустынь, оазисов, нефти и газа), горячая точка планеты).</p> <p>Страны Центральной Азии (влияние большой площади территории, имеющей различные природные условия, на население (его неоднородность), образ жизни (постсоветское экономическое наследие, сложная политическая ситуация) и культуру региона).</p> <p>Страны Восточной Азии (население (большая численность населения), образ жизни (влияние колониального и полуколониального прошлого, глубоких феодальных корней, периода длительной самоизоляции Японии и Китая) и культура региона (многообразие и тесное переплетение религий: даосизм и конфуцианство, буддизм и ламаизм, синтоизм, католицизм)).</p> <p>Страны Южной Азии (влияние рельефа на расселение людей (концентрация населения в плодородных речных долинах), население (большая численность и «молодость»), образ жизни (распространение сельского образа жизни (даже в городах) и культура региона (центр возникновения древних религий – буддизма и индуизма; одна из самых «бедных и голодных территорий мира»)).</p> <p>Страны Юго-Восточной Азии (использование выгодности положения в развитии стран региона (например, в Сингапуре расположены одни из самых крупных аэропортов и портов мира), население (главный очаг мировой эмиграции), образ жизни (характерны резкие различия в уровне жизни населения – от минимального в Мьянме до самого высокого в Сингапуре) и культура региона (влияние соседей на регион – двух мощных центров цивилизаций – Индии и Китая)).</p>
<p>Взаимодействие природы и общества.</p>	<p>Влияние закономерностей географической оболочки на жизнь и деятельность людей. Степень воздействия человека на природу на разных материках. Необходимость международного сотрудничества в использовании природы и ее охраны. Развитие природоохранной деятельности на современном этапе (Международный союз охраны природы, Международная Гидрографическая Организация, ЮНЕСКО и др.).</p> <p>Опасные природные явления, их предупреждение. Стихийные явления и правила обеспечения личной безопасности.</p>
<p align="center">Перечень практических работ.</p> <ol style="list-style-type: none"> 1. Работа с картографическими источниками: нанесение элементов рельефа. 2. Описание основных компонентов природы океанов Земли. 3. Создание презентационных материалов об океанах на основе различных источников информации. 	

4. Описание природных зон по географическим картам.
5. Описание страны по плану.
6. Создание презентационных материалов о материке на основе различных источников информации.
7. Сравнение географического положения Африки и Южной Америки, определение черт сходства и различий, формулирование вывода по итогам сравнений.
8. Определение географических координат крайних точек, протяженности материка с севера на юг в градусах и километрах. Определение географического положения материка.
9. Сравнение климата полуостровов материка (по выбору), расположенных в одном климатическом поясе, объяснение причин сходства или различия, оценка климатических условий для жизни и хозяйственной деятельности населения.
10. Описание США – как одной из ведущих стран современного мира.
11. Сравнение природных зон Евразии и Северной Америки по 40-й параллели.
12. Описание стран Европы.

8 класс

Раздел	Содержание
<p>Территория России на карте мира.</p>	<p>Характеристика географического положения России. Оценивание динамики изменения границ России и их значения. Водные пространства, омывающие территорию России. Государственные границы территории России. Россия на карте часовых поясов. Часовые зоны России. Местное, поясное время, его роль в хозяйстве и жизни людей. История освоения и заселения территории России в XI – XVI вв.</p> <p>История освоения и заселения территории России в XVII – XVIII вв. История освоения и заселения территории России в XIX – XXI вв. (И.Д. Папанин, Н.И. Вавилов, Р. Амундсен, Р. Скотт, И.М. Сомов и А.Ф. Трешников (руководители 1 и 2 советской антарктической экспедиций), В.А. Обручев) Роль географии в современном мире.</p>
<p>Общая характеристика природы России</p>	<p>Рельеф и полезные ископаемые России. Геологическое строение территории России. Геохронологическая таблица. Тектоническое строение территории России. Изображение рельефа на картах разного масштаба. Основные формы рельефа России, взаимосвязь с тектоническими структурами. Выявление взаимосвязей тектонической структуры, формы рельефа, полезных ископаемых на территории России. Факторы образования современного рельефа. Закономерности размещения полезных ископаемых на территории России.</p> <p>Климат России Характерные особенности климата России и</p>

	<p>климатообразующие факторы. Закономерности циркуляции воздушных масс на территории России (циклон, антициклон, атмосферный фронт). Закономерности распределения основных элементов климата на территории России. Суммарная солнечная радиация. Определение величин суммарной солнечной радиации на разных территориях России. Расчет угла падения солнечных лучей в зависимости от географической широты. Определение зенитального положения Солнца. Климатические пояса и типы климата России.</p> <p>Прогноз и прогнозирование. Значение прогнозирования погоды. Человек и климат. Неблагоприятные и опасные климатические явления. Работа с климатическими и синоптическими картами, картодиаграммами.</p> <p>Внутренние воды России Разнообразие внутренних вод России. Особенности российских рек. Разнообразие рек России. Режим рек. Озера. Классификация озер. Подземные воды, болота, многолетняя мерзлота, ледники, каналы и крупные водохранилища Водные ресурсы в жизни человека. Закономерности размещения разных видов вод суши и связанные с ними опасные природные явления на территории России.</p> <p>«Почвы России» Образование почв и их разнообразие на территории России. Почвообразующие факторы и закономерности распространения почв. Земельные и почвенные ресурсы России. Значение рационального использования и охраны почв.</p> <p>Растительный и животный мир.» Разнообразие растительного и животного мира России. Охрана растительного и животного мира. Биологические ресурсы России. Прогнозирование перспективных путей рационального природопользования.</p>
<p>Природно–территориальные комплексы России</p>	<p>Природное районирование. Природно-территориальные комплексы (ПТК): природные, природно-антропогенные и антропогенные. Природное районирование территории России. Природные зоны России. Зона арктических пустынь,</p>

	<p>тундры и лесотундры. Разнообразие лесов России: тайга, смешанные и широколиственные леса. Тест по теме «Природные зоны». Лесостепи, степи, полупустыни. Высотная поясность. Природные ресурсы зон, их использование, экологические проблемы. Особо охраняемые природные территории России. Заповедники. Памятники Всемирного природного наследия. Крупные природные комплексы России. Русская равнина (одна из крупнейших по площади равнин мира, древняя равнина; разнообразие рельефа; благоприятный климат; влияние западного переноса на увлажнение территории; разнообразие внутренних вод и ландшафтов). История геологического строения, современный рельеф, полезные ископаемые. Север Русской равнины (пологая равнина, богатая полезными ископаемыми; влияние теплого течения на жизнь портовых городов; полярные ночь и день; особенности расселения населения (к речным долинам: переувлажненность, плодородие почв на заливных лугах, транспортные пути, рыбные ресурсы)). Центр Русской равнины (всхолмленная равнина с возвышенностями; центр Русского государства, особенности ГП: на водоразделе (между бассейнами Черного, Балтийского, Белого и Каспийского морей). Центр Русской равнины (всхолмленная равнина с возвышенностями; центр Русского государства, особенности ГП: на водоразделе (между бассейнами Черного, Балтийского, Белого и Каспийского морей). Юг Русской равнины (равнина с оврагами и балками, на формирование которых повлияли и природные факторы (всхолмленность рельефа, легкоразмываемые грунты), и социально-экономические (чрезмерная вырубка лесов, распашка лугов); богатство почвенными (черноземы) и минеральными (железные руды) ресурсами и их влияние на природу, и жизнь людей). Южные моря России: история освоения, особенности природы морей, ресурсы, значение. Крым (географическое положение, история освоения полуострова, особенности природы (равнинная, предгорная и горная части; особенности климата; природные отличия территории полуострова; уникальность природы)). Кавказ (предгорная и горная части; молодые горы с самой высокой точкой страны; особенности климата в западных и восточных частях; высотная поясность; природные отличия территории; уникальность природы Черноморского побережья). Урал (особенности географического положения; район древнего горообразования; богатство полезными ископаемыми; суровость климата на севере и влияние континентальности на юге; высотная поясность и широтная зональность).Изменение природных</p>
--	---

	<p>особенностей с запада на восток, с севера на юг. Моря Северного Ледовитого океана: история освоения, особенности природы морей, ресурсы, значение. Северный морской путь.</p> <p>Западная Сибирь (крупнейшая равнина мира; преобладающая высота рельефа; зависимость размещения внутренних вод от рельефа и от зонального соотношения тепла и влаги; природные зоны – размещение, влияние рельефа, наибольшая по площади, изменения в составе природных зон, сравнение состава природных зон с Русской равниной). Западная Сибирь: природные ресурсы, проблемы рационального использования и экологические проблемы.</p> <p>Средняя Сибирь (сложность и многообразие геологического строения, развитие физико-географических процессов (речные долины с хорошо выраженными террасами и многочисленные мелкие долины), климат резко континентальный, многолетняя мерзлота, характер полезных ископаемых и формирование природных комплексов).</p> <p>Северо-Восточная Сибирь (разнообразие и контрастность рельефа (котловинность рельефа, горные хребты, переходящие в северные низменности; суровость климата; многолетняя мерзлота; реки и озера; влияние климата на природу; особенности природы).</p> <p>Горы Южной Сибири (географическое положение, контрастный горный рельеф, континентальный климат и их влияние на особенности формирования природы района). Алтай, Саяны, Прибайкалье, Забайкалье (особенности положения, геологическое строение и история развития, климат и внутренние воды, характерные типы почв, особенности природы).</p> <p>Байкал. Уникальное творение природы. Особенности природы. Образование котловины. Байкал – как объект Всемирного природного наследия (уникальность, современные экологические проблемы и пути решения).</p> <p>Дальний Восток (положение на Тихоокеанском побережье; сочетание горных хребтов и межгорных равнин; преобладание муссонного климата на юге и муссонообразного и морского на севере, распространение равнинных, лесных и тундровых, горно-лесных и гольцовых ландшафтов).</p> <p>Чукотка, Приамурье, Приморье (географическое положение, история исследования, особенности природы).</p> <p>Камчатка, Сахалин, Курильские острова (географическое положение, история исследования, особенности природы).</p>
<p>География своей местности</p>	<p>Географическое положение и рельеф. История освоения. Определение и объяснение изменений элементов рельефа своей местности под воздействием хозяйственной деятельности человека.</p>

	<p>Климатические особенности своего региона проживания. Реки и озера, каналы и водохранилища. Природные зоны. Природные зоны. Характеристика основных природных комплексов своей местности. Природные ресурсы. Экологические проблемы и пути их решения. Влияние природы на жизнь и хозяйственную деятельность человека. Рациональное природопользование. Экологическая ситуация в России.</p>
--	--

Перечень практических работ.

1. Работа с картографическими источниками: нанесение особенностей географического положения России.
2. Решение задач на определение разницы во времени различных территорий России.
3. Написание эссе о роли русских землепроходцев и исследователей в освоении изученной территории России.
4. Выявление взаимозависимостей тектонической структуры, формы рельефа, полезных ископаемых на территории России.
5. Описание особенностей основных элементов рельефа России.
6. Работа с картографическими источниками: нанесение элементов рельефа России.
7. Определение закономерностей распределения солнечной радиации, радиационного баланса, выявление особенностей распределения средних температур января и июля на территории России.
8. Составление прогноза погоды на основе различных источников информации.
9. Распределение количества осадков на территории России, работа с климатограммами.
10. Описание реки.
11. Работа с картографическими источниками: нанесение объектов гидрографии России.
12. Прогнозирование перспективных путей рационального природопользования.
13. Характеристика одной природной зоны по плану.
14. Создание презентационных материалов о природе России на основе различных источников информации.
15. Определение видов особо охраняемых природных территорий России и их особенностей.
16. Сравнение особенностей природы отдельных регионов страны.
17. Создание презентаций о природе России на основе различных источников информации.
18. Построение профиля рельефа своей местности.
19. Описание элементов рельефа. Определение и объяснение изменений элементов рельефа своей местности под воздействием хозяйственной деятельности человека.
20. Описание характеристики климата своего региона.
21. Изучение природных комплексов своей местности.

9 класс

Раздел	Содержание
---------------	-------------------

<p>Общая характеристика хозяйства. Географическое районирование</p>	<p>Введение. Экономическая и социальная география в жизни современного общества. Экономико-географическое положение России как фактор развития её хозяйства. Понятие хозяйства. Отраслевая структура хозяйства. Сферы хозяйства. Этапы развития хозяйства. Этапы развития экономики России. Географическое районирование. Административно-территориальное устройство Российской Федерации.</p>
<p>Население России</p>	<p>Численность населения и ее изменение в разные исторические периоды. Воспроизводство населения. Показатели рождаемости, смертности, естественного и миграционного прироста / убыли. Характеристика половозрастной структуры населения России. Этнический состав населения России. Разнообразие этнического состава населения России. Религии народов России. Географические особенности размещения населения России. Миграции населения России. Особенности географии рынка труда России. Городское и сельское население. Расселение и урбанизация. Типы населенных пунктов. Города России их классификация.</p>
<p>Хозяйство России</p>	<p>Главные отрасли и межотраслевые комплексы. Общие особенности географии хозяйства России: основная зона хозяйственного освоения и зона Севера, их особенности и проблемы. Важнейшие межотраслевые комплексы и отрасли. Топливо-энергетический комплекс (ТЭК). Состав, место и значение в хозяйстве. Нефтяная, газовая, угольная промышленность: география основных современных и перспективных районов добычи, систем трубопроводов. Составление характеристики одного из угольных бассейнов по картам и статистическим материалам» ТЭК и охрана окружающей среды Электроэнергетика. Типы электростанций. Особенности размещения электростанций. Единая энергосистема страны. Перспективы развития. Машиностроительный комплекс. Специализация. Кооперирование. Связи с другими отраслями. Особенности размещения. Металлургический комплекс. Черная металлургия. Особенности размещения. Проблемы и перспективы развития отрасли. Цветная металлургия. Особенности размещения. Проблемы и перспективы развития отрасли. ВПК. Отраслевые особенности военно-промышленного комплекса. Химическая промышленность. Состав отрасли. Особенности размещения. Перспективы развития. Лесной комплекс. Состав комплекса. Основные места лесозаготовок. Целлюлозно-бумажная промышленность. Сельское хозяйство. Отраслевой состав сельского хозяйства. Растениеводство. Животноводство. Отраслевой состав животноводства. География животноводства.</p>

	<p>Агропромышленный комплекс. Состав АПК. Пищевая и легкая промышленность.</p> <p>Транспорт. Виды транспорта. Значение для хозяйства.</p> <p>Транспортная сеть. Проблемы транспортного комплекса.</p> <p>Информационная инфраструктура. Информация и общество в современном мире. Типы телекоммуникационных сетей.</p> <p>Сфера обслуживания. Рекреационное хозяйство.</p> <p>Территориальное (географическое) разделение труда</p>
<p>Районы России.</p>	<p>Европейская часть России – 18ч.</p> <p>Центральная Россия: особенности формирования территории, ЭГП, природно-ресурсный потенциал.</p> <p>Особенности населения, географический фактор в расселении, народные промыслы.</p> <p>Определение величины миграционного прироста населения в разных частях России. Определение видов и направлений внутренних и внешних миграций, объяснение причин, составление схемы.»</p> <p>Этапы развития хозяйства Центрального района. Хозяйство Центрального района. Специализация хозяйства. География важнейших отраслей хозяйства.</p> <p>Города Центрального района. Древние города, промышленные и научные центры. Функциональное значение городов. Москва – столица Российской Федерации.</p> <p>Центрально-Черноземный район: особенности ЭГП, природно-ресурсный потенциал, население и характеристика хозяйства.</p> <p>Особенности территориальной структуры хозяйства, специализация района. География важнейших отраслей хозяйства.</p> <p>Волго-Вятский район: особенности ЭГП, природно-ресурсный потенциал, население и характеристика хозяйства.</p> <p>Особенности территориальной структуры хозяйства, специализация района. География важнейших отраслей хозяйства.</p> <p>Северо-Западный район: особенности ЭГП, природно-ресурсный потенциал, население, древние города района и характеристика хозяйства. Особенности территориальной структуры хозяйства, специализация района. География важнейших отраслей хозяйства.</p> <p>Калининградская область: особенности ЭГП, природно-ресурсный потенциал, население и характеристика хозяйства.</p> <p>Рекреационное хозяйство района. Особенности территориальной структуры хозяйства, специализация.</p> <p>География важнейших отраслей хозяйства.</p> <p>Моря Атлантического океана, омывающие Россию: транспортное значение, ресурсы.</p> <p>Европейский Север: история освоения, особенности ЭГП, природно-ресурсный потенциал, население и характеристика хозяйства. Особенности территориальной структуры хозяйства, специализация района. География важнейших отраслей хозяйства.</p> <p>Поволжье: особенности ЭГП, природно-ресурсный потенциал, население и характеристика хозяйства.</p> <p>Особенности территориальной структуры хозяйства,</p>

	<p>специализация района. География важнейших отраслей хозяйства.</p> <p>Крым: особенности ЭГП, природно-ресурсный потенциал, население и характеристика хозяйства. Рекреационное хозяйство. Особенности территориальной структуры хозяйства, специализация. География важнейших отраслей хозяйства.</p> <p>Северный Кавказ: особенности ЭГП, природно-ресурсный потенциал, население и характеристика хозяйства. Рекреационное хозяйство. Особенности территориальной структуры хозяйства, специализация. География важнейших отраслей хозяйства.</p> <p>Южные моря России: транспортное значение, ресурсы.</p> <p>Уральский район: особенности ЭГП, природно-ресурсный потенциал, этапы освоения, население и характеристика хозяйства. Особенности территориальной структуры хозяйства, специализация района. География важнейших отраслей хозяйства.</p> <p>Азиатская часть России- 11ч.</p> <p>Западная Сибирь: особенности ЭГП, природно-ресурсный потенциал, этапы и проблемы освоения..География важнейших отраслей хозяйства</p> <p>Население и характеристика хозяйства. Особенности территориальной структуры хозяйства, специализация района. География важнейших отраслей хозяйства</p> <p>Моря Северного Ледовитого океана: транспортное значение, ресурсы.</p> <p>Восточная Сибирь: особенности ЭГП, природно-ресурсный потенциал, этапы и проблемы освоения.</p> <p>Население и характеристика хозяйства. Особенности территориальной структуры хозяйства, специализация района. География важнейших отраслей хозяйства.</p> <p>Моря Тихого океана: транспортное значение, ресурсы.</p> <p>Дальний Восток: формирование территории, этапы и проблемы освоения, особенности ЭГП, природно-ресурсный потенциал, население и характеристика хозяйства.</p> <p>Особенности территориальной структуры хозяйства, специализация района. Роль территории Дальнего Востока в социально-экономическом развитии РФ. География важнейших отраслей хозяйства.</p> <p>Роль территории Дальнего Востока в социально-экономическом развитии РФ. География важнейших отраслей хозяйства.</p>
Россия в мире.	<p>Россия в современном мире (место России в мире по уровню экономического развития, участие в экономических и политических организациях).</p> <p>Россия в мировом хозяйстве (главные внешнеэкономические партнеры страны, структура и география экспорта и импорта товаров и услуг). Россия в мировой политике. Россия и страны СНГ.</p>
География своей местности.	<p>Особенности ЭГП, природно-ресурсный потенциал РТ.</p> <p>Население и характеристика хозяйства своего региона.</p> <p>Особенности территориальной структуры хозяйства,</p>

	специализация района. География важнейших отраслей хозяйства своей местности. Экологические проблемы и пути их решения.
<p>Перечень практических работ.</p> <ol style="list-style-type: none"> 1. Работа с картографическими источниками: нанесение субъектов, экономических районов и федеральных округов РФ. 2. Определение, вычисление и сравнение показателей естественного прироста населения в разных частях России. 3. Чтение и анализ половозрастных пирамид. 4. Определение особенностей размещения крупных народов России. 5. Работа с разными источниками информации: чтение и анализ диаграмм, графиков, схем, карт и статистических материалов для определения особенностей географии населения России. Оценивание уровня урбанизации отдельных регионов России. 6. Работа с разными источниками информации: чтение и анализ диаграмм, графиков, схем, карт и статистических материалов для определения особенностей хозяйства России. Составление характеристики одного из угольных бассейнов по картам и статистическим материалам. 7. Определение главных районов размещения отраслей трудоёмкого и металлоёмкого машиностроения. 8. Оценивание уровня урбанизации отдельных регионов России. Определение величины миграционного прироста населения в разных частях России. Определение видов и направлений внутренних и внешних миграций, объяснение причин, составление схемы. 9. Сравнение двух и более экономических районов России по заданным характеристикам. 10. Объяснение различий в обеспеченности трудовыми ресурсами отдельных регионов России. 11. Создание презентационных материалов об экономических районах России на основе различных источников информации. <i>Составление картосхемы экономического развития Дальневосточного экономического района.</i> 12. Составление картосхем и других графических материалов, отражающих экономические, политические и культурные взаимосвязи России с другими государствами. 13. Создание презентационных материалов о природе, проблемах и особенностях населения своей местности на основе различных источников информации. 	

Учебно-тематический план 5 класса:

№ раздела	Наименование разделов	Всего часов	Практические работы
Раздел 1	Введение. Накопление знаний о Земле	6	2
Раздел 2.	Земля во Вселенной	7	1
Раздел 3.	Географические модели Земли.	10	7
Раздел 4.	Земная кора	11	2
5	Годовая контрольная работа (ТЕСТИРОВАНИЕ)	1	-
	ИТОГО	35	13

Учебно-тематический план 6 класса:

№ раздела	Наименование разделов	Всего часов	Практические работы
Раздел 5.	Атмосфера	11	5
Раздел 6.	Гидросфера	12	2
Раздел 7.	Биосфера	7	
Раздел 8.	Географическая оболочка.	3	1
Раздел 9.	Человечество на Земле.	1	-
	Годовая контрольная работа (ТЕСТИРОВАНИЕ)	1	-
	ИТОГО	35 часов	8

Учебно-тематический план 7 класса:

№ раздела	Наименование разделов	Всего часов	Практические работы
Раздел 1.	Главные закономерности природы Земли.	13	-
Раздел 2.	Характеристика материков Земли.	55	6
Раздел 3.	Взаимодействие человеческого общества и природы	7	-
	Годовая контрольная работа (ТЕСТИРОВАНИЕ)	1	-
	ИТОГО	70 часов	6

Учебно-тематический план 8 класса:

№ раздела	Наименование разделов	Всего часов	Практические работы
Раздел 1.	Территория России на карте мира.	6	1
Раздел 2.	Общая характеристика природы России.	28	3
Раздел 3.	Природно-территориальные комплексы России.	26	1
Раздел 4.	География своей местности. (География Татарстана)	10	-
	Годовая контрольная работа (ТЕСТИРОВАНИЕ)	1	-
	ИТОГО	70 часов	5

Учебно-тематический план 9 класса:

№ раздела	Наименование разделов	Всего часов	Практические работы
Раздел 1.	Население России	10	8
Раздел 2.	Хозяйство России	20	7
Раздел 3.	Районы России	31	1
Раздел 4.	Россия в мире	7	-
	Годовая контрольная работа (ТЕСТИРОВАНИЕ)	1	-
	ИТОГО	68 часов	5

